

P10.3-2

nr. obiektu: 732.10.3  
bród z progiem  
wys. progu: 0,2 m

nr. obiektu: 732.10.2  
bród z progiem  
wys. progu: 0,2 m





Ls

367

Zastrzega się wszelkie prawa wynikające z ustawy o prawie autorskim. Niniejszy rysunek nie może być przerysowywany, uzupełniany lub odstąpiony komukolwiek bez pisemnej zgody posiadacza praw autorskich: Instytut OZE Sp. z o.o.

Nie należy odmierzać wymiarów z rysunku, ani używać go jako szablonu. Przed przystąpieniem do prac budowlanych wszystkie wymiary należy sprawdzić w naturze. W przypadku stwierdzenia niezgodności należy zwrócić się do projektanta.

#### Legenda:

-  narzut kamienny
-  kierunek spływu wód powierzchniowych
-  początek przekroju
-  numer działki ewidencyjnej w zasięgu oddziaływania inwestycji

1	01-2020	Wydanie zmienione rysunku.
0	12-2019	Wydanie pierwotne rysunku.
Nr rew.	Data	Opis zmian

Inwestor:  
Państwowe Gospodarstwo Leśne  
Lasy Państwowe Nadleśnictwo Żmigród  
ul. Parkowa 4a  
55-140 Żmigród

Biuro projektowe:  
Instytut OZE Sp. z o. o.  
ul. Skrajna 41A, 25-650 Kielce

Inwestycja (Projekt nr SW732):  
"Zwiększenie wykorzystania zasobów wodnych poprzez adaptację istniejących systemów melioracyjnych do pełnienia funkcji retencyjnych oraz niwelowanie ich negatywnego oddziaływania na ekosystemy leśne na terenie Leśnego Kompleksu Promocyjnego Lasy Doliny Baryczy"

Imię i nazwisko	Branża, nr upr.	Podpis
-----------------	-----------------	--------

Projektant:

mgr inż. Urszula Sewerynowicz      hydrotechniczna SWK/0058/PBH/17

Sprawdzający:

mgr inż. Anita Banaś      hydrotechniczna SWK/0079/PBH/19

Asystenci Projektanta:

mgr inż. Sylwia Kaczmarczyk

mgr inż. Ewa Woś

Nazwa rysunku:

Plan urządzeń wodnych:  
obiekt 732.10.3 - bród z progiem

Stadium: Operat wodnooprawny	Branża: hydrotechniczna	Nr rysunku: OW-H-1.68
------------------------------------	----------------------------	--------------------------

Skala: 1:500	Data: 12-2019	Format: A3roll	Str:
-----------------	------------------	-------------------	------

MAPA DO CELÓW PROJEKTOWYCH		Arkusz 18(45)
Oznaczenie kancelaryjne zgłoszenia pracy geodezyjnej		GKK.6640.2710.2018
Miejscowość		Dębno
Jednostka ewidencyjna		identyfikator 022006_5 nazwa Żmigród
Obręb ewidencyjny		identyfikator 0006 nazwa Dębno
Skala mapy		1:500
Nazwa układu współrzędnych		prostokątnych płaskich PL2000/6 wysokości PL-KRON 86-44
Oznaczenie granic obszaru aktualizacji		
Mapa została wykonana bez ustalania gruntów obciążonych służebnościami gruntowymi		
Oznaczenie i symbol konturu użytku gruntowego, który nie jest ujawniony w bazie danych ewidencji gruntów i budynków		brak
Mapa w posie oznaczonym linia przerywaną aktualna na dzień		27.02.2019r.
ATWA-GEO GEODEZJA Artur Nowak Ligota 74 b, 55-100 Trzebnica tel. 607 464 885 REGON 022482430		GEODETA UPRAWNIONY inż. Artur Nowak Nr zgłoszenia 19464 Ligota 74 b, 55-100 Trzebnica Kontakt: 607 464 885 e-mail: art.nowak@o2.pl

Poświadczam, że niniejszy dokument został opracowany w wyniku prac geodezyjnych i kartograficznych, których rezultaty zawiera operat techniczny wpisany do ewidencji materiałów państwowego zasobu geodezyjnego i kartograficznego	
Organ prowadzący państwowy zasób geodezyjny i kartograficzny	STAROSTA TRZEBNICKI
Identyfikator ewidencyjny materiału zasobu - operatu technicznego	P.0220.149.2507
Data wpisania operatu technicznego do ewidencji materiałów zasobu	19.06.2019
Imię, nazwisko i podpis osoby reprezentującej organ	